









Jelmagyarázat

-  tervezési terület határa
-  közigazgatási határ
-  rét, legelő
-  facsoport
-  patak
-  burkolt út
-  földút

Készült az állami alapadatok felhasználásával az Önkormányzat adatszolgáltatása alapján

 Z.É. Műhely Tervező és Tanácsadó Kft. Tel: +36-20-397-60-10 +36-70-943-62-46 E-mail: ze.muhely@gmail.com	Munka megnevezése: Mátaverebély Község Településszerkezeti tervének, Helyi építési szabályzatának és Szabályozási tervének módosítása a 068 hrsz, 070/11 hrsz, 072/2 hrsz és a 074/2 hrsz részterületekre	Tervszám:	Tervezési szakasz: 314/2012. (XI. 8.) Korm rend. 40.§ szerinti tárgyalásos eljárás
	Rajz megnevezése: Területfelhasználási vizsgálat	Lépték: M=1: 10 000	04
Tervező: Czene Éva városrendezési vezető tervező TT1 12-0160	Közlekedés tervező: Heckenast Judit közlekedésmérnök MMK 01-5295, K.M.E.	Környezetvédelem: Auer Jolán vezető településrend. tájrend. és zölkif. tervező TT1, TR1, TK1 01-5003	